




















Asteartea, 2011ko Apirilak 5  
Martes, 5 de Abril del 2011

## ZUMARRAGA · LEKUMBERRI (167 Km)

Concentración y firma / Rassemblement de départ et signature: De 11:50 a 12:50 h.

Llamada / Appel: 12:55 h. · Salida neutralizada / Départ fictif: 13:00 h. · Salida Real / Départ Réel: 13:05 h.

ITINERARIO	Altimetría	Ref. Carretera	Km. Carrera	Km. a META	Horario		
					38 Km/h.	40 Km/h.	42 Km/h.
<b>ZUMARRAGA</b> (Ayuntamiento) <b>SALIDA NEUTRALIZADA</b> 		URBANA					
<b>ZUMARRAGA - ESTACION INTERMODAL</b> Km 0	335	URBANA	0	167	13:05	13:05	13:05
URRETXU (Cruz Roja)	340	GI-2630	1	166	13:06	13:06	13:06
ZUMARRAGA (Variante)	355	GI-2632	3	164	13:09	13:09	13:09
CRUCE DE GABIRIA	210	GI-2632	8,2	158,8	13:17	13:17	13:16
ORMAIZTEGI (Pueblo)	200	GI-2632	10,5	156,5	13:21	13:20	13:19
BEASAIN	230	N-1	15	152	13:28	13:27	13:26
<b>TUNEL ILUMINADO</b> 	225	N-1	16	151	13:30	13:29	13:27
ORDIZIA	220	N-1	18	149	13:33	13:32	13:30
ZALDIBIA	230	GI-2133	23	144	13:41	13:39	13:37
<b>ALTO DE LARRAITZ</b> (P.M.) (2ª Cat.) 	370	GI-2133	28	139	13:49	13:47	13:45
ABALTZISKETA	371	GI-2133	29	138	13:50	13:48	13:46
AMEZKETA	182	GI-2133	32	135	13:55	13:53	13:50
ALEGIA (Molino) Dcha.	95	GI-2133	39	128	14:06	14:03	14:00
<b>ALTO DE ALTZO</b> (P.M.) (3ª Cat.) 	218	GI-3620	41	126	14:09	14:06	14:03
TXARAMA	90	GI-2135	43	124	14:12	14:09	14:06
LIZARTZA	120	GI-2135	48	119	14:20	14:17	14:13
ILLARRAZU	140	NA-1300	50	117	14:23	14:20	14:16
<b>TUNELES ILUMINADOS 2</b> 	160	NA-1300	51	116	14:25	14:21	14:17
BETELU	250	NA-1300	60	107	14:39	14:35	14:30
<b>ALTO DE AZPIROZ</b> (P.M.) (1ª Cat.) 	617	NA-1300	65	102	14:47	14:42	14:37
LEKUMBERRI	560	URBANA	68	99	14:52	14:47	14:42
MUGIRO	580	NA-1300	69	98	14:56	14:48	14:43
<b>LATASA</b> C. A. 	500	NA-1300	77	90	15:06	15:00	14:55
<b>DIRECCIÓN IRURZUN</b> F. A. 	460	NA-1300	80	87	15:11	15:05	14:59
IRURZUN	410	NA-1300	83	84	15:16	15:09	15:03
ETXEBERRI	400	NA-1300	84	83	15:17	15:11	15:05
<b>ALTO DE ZUARRARRATE</b> (P.M.) (2ª Cat.) 	790	NA-7500	90	77	15:27	15:20	15:13
ODERIZ	740	NA-7500	91	76	15:28	15:21	15:15
ASTITZ	680	NA-7500	93,5	73,5	15:32	15:25	15:18
ALLI	660	NA-7500	96	71	15:36	15:29	15:29
LEKUMBERRI	560	NA-1700	98	69	15:39	15:32	15:22
UITZI	665	NA-1700	101	66	15:44	15:36	15:25
<b>ALTO DE UITZI</b> (P.M.) (3ª Cat.) 	802	NA-1700	104	63	15:49	15:41	15:29
<b>LEITZA</b> M.V. 	415	NA-1700	117	50	16:09	16:00	15:33
ALTO DE URTO	494	NA-1700	123	44	16:19	16:09	15:52
BERASTEGI	405	GI-2130	126	41	16:23	16:14	16:00
ELDUAIEN	250	GI-2130	129	38	16:28	16:18	16:05
BERROBI	140	GI-2130	131	36	16:31	16:21	16:09
BELAUNTZA	200	GI-3211	135	32	16:38	16:27	16:12
<b>ALTO DE LEABURU</b> (P.M.) (3ª Cat.) 	290	GI-3212	137	30	16:41	16:30	16:17
CRUCE DE IBARRA (Izda.)	110	GI-2130	138	29	16:42	16:32	16:20
<b>TUNEL ILUMINADO</b> 	95	GI-2130	138,5	28,5	16:43	16:33	16:22
TXARAMA	90	GI-2135	142,5	24,5	16:48	16:37	16:23
<b>LIZARTZA</b> M.V. 	120	GI-2135	146,5	20,5	16:56	16:44	16:34
ILLARRAZU	140	NA-1300	150	17	17:01	16:50	16:39
<b>TUNELES ILUMINADOS 2</b> 	160	NA-1300	152	15	17:05	16:53	16:42
<b>BETELU</b> M.V. 	250	NA-1300	157	10	17:12	17:00	16:49
<b>ALTO DE AZPIROZ</b> (P.M.) (1ª Cat.) 	617	NA-1300	164	3	17:23	17:11	16:59
<b>ULTIMO KILOMETRO</b> U.K. 	560	NA-1300	166	1	17:27	17:14	17:02
<b>LEKUMBERRI</b> META 	560	URBANA	167	0	17:28	17:15	17:03