













Asteazkena, 2011ko Apirilak 6  
Miércoles, 6 de Abril del 2011

## VILLATUERTA · ZUIA-MURGIA (177 Km)

Concentración y firma / Rassemblement de départ et signature: De 11:35 a 12:35 h.

Llamada / Appel: 12:40h. · Salida neutralizada / Départ fictif: 12:45 h. · Salida Real / Départ Réel: 12:50 h.

ITINERARIO	Altimetría	Ref. Carretera	Km. Carrera	Km. a META	Horario		
					38 Km/h.	40 Km/h.	42 Km/h.
<b>VILLATUERTA</b>							
<b>SALIDA NEUTRALIZADA</b> 							
<b>VILLATUERTA (EGA PAN)</b>	<b>Km 0</b>						
<b>TUNEL</b> 	420	NA-1110	0	177	12:50	12:50	12:50
ESTELLA	400	URBANA	2,2	174,8	12:53	12:53	12:53
AMILLAO	420	NA-718	9	168	13:04	13:03	13:02
ZUDAIRE	670	NA-7130	20	157	13:21	13:20	13:18
ARANATXE	780	NA-7130	28	149	13:34	13:32	13:30
LARRAONA	775	A-3326	4	173	12:56	12:56	12:55
<b>ALTO DE OPAKUA</b> (P.M.) (2ª Cat.) 	1020	A-2128	36	141	13:46	13:44	13:41
OPAKUA	665	A-2128	42	135	13:56	13:53	13:50
AGURAIN-SALVATIERRA	590	A-2128	46	131	14:02	13:59	13:55
ZUHATSU	550	A-3022	49	128	14:07	14:03	14:00
MATURANA	560	A-3012	60	117	14:24	14:20	14:15
CRUCE DE OZAETA	550	A-3014	62	115	14:27	14:23	14:18
LARRINTZAR	550	A-3014	65	112	14:32	14:27	14:22
MARIETA	560	A-3014	65,5	111,5	14:33	14:28	14:23
LANDA	545	A-627	71	106	14:42	14:36	14:31
LEGUTIANO	555	N-240	77,5	99,5	14:52	14:46	14:40
ETXAGUEN	650	A-3608	87	90	15:07	15:00	14:54
MURUA	605	A-3608	89	88	15:10	15:03	14:57
LARRINOA	590	A-3608	95	82	15:20	15:12	15:05
GOPEGI	585	A-3610	90	87	15:12	15:05	14:58
MANURGA	630	A-3610	92	85	15:15	15:08	15:01
<b>ALTO DE ZARATE</b> (P.M.) (3ª Cat.) 	720	A-3610	95,5	81,5	15:20	15:13	15:06
ZUIA-MURGIA	620	A-3600	98	79	15:24	15:17	15:10
<b>AMETZAGA</b> C. A. 	615	A-3600	100	77	15:27	15:20	15:12
<b>ALTUBE</b> F. A. 	635	A-624	103	74	15:32	15:24	15:17
ALTO DE ALTUBE	638	A-624	104	73	15:34	15:26	15:18
CRUCE DIR. AMURRIO	325	A-624	112	65	15:46	15:38	15:30
ALTO DE CHOZAS	460	A-624	116	61	15:53	15:45	15:37
<b>AMURRIO</b> M.V. 	220	URBANA	120	57	15:59	15:50	15:41
SARATXO	260	A-625	124	53	16:05	15:56	15:47
ORDUÑA	300	URBANA	128	49	16:12	16:02	15:52
LENDOÑO DE ABAJO	360	BI-3931	132,7	44,3	16:19	16:09	15:59
ALTO DE MENDEIKA	470	BI-3931	134,2	42,8	16:21	16:11	16:01
BELANDIA	360	BI-3931	135,5	41,5	16:23	16:13	16:03
IZORIA	250	A-3618	140	37	16:31	16:20	16:10
MURGA	270	A-3620	141	36	16:32	16:21	16:11
SALIDA VARIANTE	230	A-3622	142	35	16:34	16:23	16:12
<b>AMURRIO VARIANTE IZD.</b> M.V. 	230	A-625	145	32	16:38	16:27	16:17
ALTO DE CHOZAS	460	A-624	150	27	16:47	16:36	16:24
CRUCE DIR. MURGIA DRCH.	325	A-624	153	24	16:51	16:40	16:28
<b>ALTO DE ALTUBE</b> (P.M.) (2ª Cat.) 	638	A-624	162,5	14,5	17:06	16:53	16:42
ALTUBE	635	A-624	163	14	17:07	16:54	16:42
<b>AMETZAGA</b> M.V. 	615	A-3600	165,5	11,5	17:11	16:58	16:46
GILIERNA	615	A-4418	169,5	7,5	17:17	17:04	16:52
BITORIANO (Dcha. Direcc. Oro)	610	A-4416	171,5	5,5	17:20	17:07	16:55
CRUCE A DOMAIKA	710	A-4416	173,5	3,5	17:23	17:10	16:57
DOMAIKA	610	A-4413	175	2	17:26	17:12	17:00
<b>JUGO</b> U.K. 	610	A-4413	176	1	17:27	17:14	17:01
<b>ZUIA-MURGIA</b> META 	605	A-3600	177	0	17:29	17:15	17:02