
















Osteguna, 2011ko Apirilak 7
Jueves, 7 de Abril del 2011

AMURRIO· EIBAR (ARRATE) (177 Km)

Concentración y firma / Rassemblement de départ et signature: De 11:35 a 12:35 h.

Llamada / Appel: 12:40h. • Salida neutralizada / Départ fictif: 12:45 h. • Salida Real / Départ Réel: 12:50 h.

ITINERARIO	Altimetría	Ref. Carretera	Km. Carrera	Km. a META	Horario		
					38 Km/h.	40 Km/h.	42 Km/h.
AMURRIO							
SALIDA NEUTRALIZADA 							
AMURRIO Km 0	220	URBANA	0	177	12:50	12:50	12:50
LUXAONDO	210	A-625	6	171	12:59	12:59	12:58
LLODIO	200	A-625	8,5	168,5	13:03	13:02	13:02
ARETA	190	BI-625	13	164	13:10	13:09	13:08
ARRANKUDIAGA	180	BI-625	16	161	13:15	13:14	13:12
UGAO-MIRAVALLS	170	BI-3524	18	159	13:18	13:17	13:15
SANTA CRUZ	160	BI-3524	21	156	13:23	13:21	13:20
ZEBERIO	150	BI-3524	24	153	13:27	13:26	13:24
ARTEA	140	N-240	31	146	13:38	13:36	13:34
IGORRE	110	N-240	33	144	13:42	13:39	13:37
LEMOA	100	N-240	38	139	13:50	13:47	13:44
CRUCE DEL GALLO	105	N-634	45	132	14:01	13:57	13:54
ERLETXES	110	N-634	47	130	14:04	14:00	13:57
ZORNOTZA-AMOREBIETA (Variante)	120	N-634	53	124	14:13	14:09	14:05
EUBA	120	N-634	58	119	14:21	14:17	14:12
DURANGO	110	BI-634	63	114	14:29	14:24	14:20
ABADIÑO	150	BI-636	65	112	14:32	14:27	14:22
ELORRIO	160	N-636	73	104	14:45	14:39	14:34
ALTO DE CAMPAZAR (P.M.) (2ª Cat.) 	457	N-636	80	97	14:56	14:50	14:44
SAN PRUDENCIO	180	GI-632	87	90	15:07	15:00	14:54
BERGARA	120	GI-627	93	84	15:16	15:09	15:02
OSINTXU C. A. 	130	GI-627	98	79	15:24	15:17	15:10
SORALUZE F. A. 	150	GI-627	101	76	15:29	15:21	15:14
CRUCE MALTZAGA	60	N-634	104	73	15:34	15:26	15:18
EIBAR	80	URBANA	105	72	15:35	15:27	15:20
ALTO DE KARABIETA (P.M.) (2ª Cat.) 	565	GI-2639	114	63	15:50	15:41	15:32
ELGETA	470	GI-2632	116	61	15:53	15:44	15:35
ELORRIO	175	BI-2632	122	55	16:02	15:53	15:44
ALTO DE MIOTA (P.M.) (3ª Cat.) 	230	BI-3321	125,3	51,7	16:07	15:57	15:49
BERRIZ	150	N-634	128	49	16:12	16:02	15:52
ZALDIBAR	180	N-634	130	47	16:15	16:05	15:55
ALTO DE AREITIO (P.M.) (3ª Cat.) 	313	N-634	132,5	44,5	16:19	16:08	15:59
ERMUA	150	N-634	136	41	16:24	16:14	16:04
EIBAR M.V. 	120	N-634	137	40	16:26	16:15	16:05
ALTO DE IXUA (P.M.) (1ª Cat.) 	555	GI-3950	144,5	32,5	16:38	16:26	16:16
BARINAGA	170	BI-3950	150	27	16:46	16:35	16:24
ETXEBARRIA POLIGONO M.V. 	175	BI-2636	151	26	16:48	16:36	16:25
ALTO DE SAN MIGUEL (P.M.) (2ª Cat.) 	360	GI-2636	156	21	16:56	16:44	16:32
URKAREGI	355	GI-2636	156,5	20,5	16:57	16:44	16:33
ELGOIBAR (Cruce Dcha.)	60	N-634	163	14	17:07	16:54	16:42
MALTZAGA (Dcha.)	60	N-634	166	11	17:12	16:59	16:47
EIBAR M.V. 	80	URBANA	167	10	17:13	17:00	16:48
COMIENZA PUERTO UZARTZA	150	GI-3950	170	7	17:18	17:05	16:52
CRUCE DE IXUA (Dcha.)	530	GI-3301	173,8	3,2	17:24	17:10	16:58
ALTO DE UZARTZA (P.M.) (1ª Cat.) 	580	GI-3301	174,8	2,2	17:26	17:12	16:59
ULTIMO KILOMETRO U.K. 	505	GI-3301	176	1	17:27	17:14	17:01
EIBAR-ARRATE META 	500	GI-3301	177	0	17:29	17:15	17:02