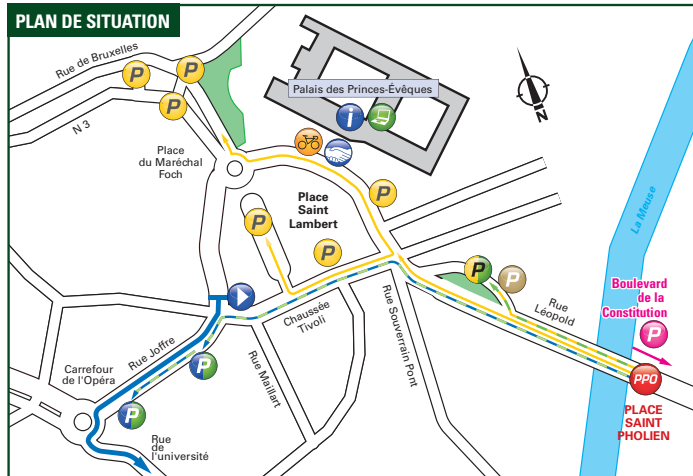


Plan départ

Liège




Caravane publicitaire

Parking : boulevard de la Constitution
Evacuation du parking : à 8 h 50
Passage sur la ligne de départ : 9 h 05

Course

Rassemblement de départ : place Saint-Lambert
Signature : de 9 h 00 à 10 h 15
Appel : à 10 h 20
Départ fictif : à 10 h 25 place Saint-Lambert, rue de l'Université, place du 20 Août, quai Paul Van Hoegaerden, boulevard Frère Orban, quai de Rome, pont de Fragnée, pont de Frétille, quai des Ardennes, pont de Chênée, rue des Grands-Prés, rue d'Embourg
Départ réel : à 10 h 40, sur la N 30 à 6,9 km du lieu de rassemblement

Légende



Permanence de départ

Samedi 21 avril de 14 h 30 à 18 h 30

Palais provincial, Palais des Princes-Évêques

Place Saint-Lambert à Liège

Distribution des pièces officielles : de 14 h 30 à 16 h 45

Présentation des équipes : de 14 h 30 à 16 h 30

Réunion des Directeurs sportifs : 17 h 00

Réunion des motards TV et photographes : 18 h 00

Téléphones de la permanence

Permanence sportive : + 33 (0)6 72 92 85 14

Permanence médicale : + 33 (0)6 80 43 06 06

Accueil presse : + 33 (0)6 33 86 28 64

Numéros valables durant toute l'épreuve



VILLE	ÉTABLISSEMENT	ADRESSE	TÉLÉPHONE
Bastogne	Clinique Sainte-Thérèse	Chaussée de Houffalize, 1	+32 (0)61 24 00 80
Liège	Centre Hospitalier Universitaire	Domaine Universitaire du Sart-Tilman - Bât. 35	+32 (0)43 66 77 11
Liège	Centre Hospitalier de la Citadelle	Boulevard du 12° de Ligne	+32 (0)42 25 60 37
Liège	Clinique Saint-Joseph	Rue de Hesbaye, 75	+32 (0)42 24 88 83
Namur	Centre Hospitalier	Avenue Albert 1 ^{er} , 185	+32 (0)81 72 67 00
Namur	Clinique Sainte-Élisabeth	Place Louis Godin, 15	+32 (0)81 72 04 09
Bouge	Clinique Saint-Luc	Rue Saint-Luc, 8	+32 (0)81 20 91 00
Huy	Centre Hospitalier	Rue Trois Ponts, 2	+32 (0)85 27 22 00
Charleroi	Grand Hôpital - Site Notre-Dame	Grand' Rue, 3	+32 (0)71 10 21 11
Charleroi	Centre Hospitalier Universitaire	Boulevard Paul Janson, 92	+32 (0)71 92 13 11



L'itinéraire horaire

KILOMÈTRES		ITINÉRAIRE				HORAIRE			
À parcourir	Parcourus					Caravane	42 km/h	40 km/h	38 km/h
PROVINCE DE LIÈGE									
		N 617A	LIÈGE (Place Saint-Lambert)	Départ fictif		09:05	10:25	10:25	10:25
257.5	0.0	N 30	LIÈGE	Départ réel 		09:15	10:40	10:40	10:40
256.0	1.5		Embourg (CHAUDFONTAINE)			09:17	10:42	10:42	10:42
252.5	5.0		Beaufays (CHAUDFONTAINE) (N 30-N 62)			09:22	10:47	10:47	10:47
248.5	9.0	N 62	Gomzé-Andoumont			09:29	10:53	10:53	10:54
243.5	14.0		Louveigné (N 62-N 666)			09:36	10:59	11:00	11:01
240.5	17.0	N 666	Deigné			09:42	11:04	11:05	11:07
237.5	20.0		Sougné-Remonchamps (N 666-N 633)			09:46	11:08	11:09	11:11
234.5	23.0	N 633	AYWAILLE (N 633-N 30)			09:51	11:13	11:14	11:16
230.0	27.5	N 30	Harzé			09:58	11:19	11:21	11:23
227.5	30.0		Houssonloge			10:02	11:23	11:25	11:27
223.0	34.5		Werbomont (FERRIÈRES)			10:09	11:29	11:32	11:34
219.0	38.5		Champ-de-Harre			10:15	11:35	11:37	11:40
PROVINCE DE LUXEMBOURG									
216.0	41.5		Chêne-al'Pierre			10:20	11:39	11:42	11:45
211.0	46.5		MANHAY (N 30-VC)			10:28	11:46	11:49	11:53
208.5	49.0	VC	Oster			10:32	11:50	11:53	11:57
206.5	51.0		Freyneux			10:35	11:53	11:56	12:00
205.0	52.5		Lamormenil			10:38	11:55	11:59	12:03
202.5	55.0		Dochamps (VC-N 841)			10:42	11:58	12:02	12:07
199.0	58.5	N 841	Carrefour N 841-N 89			10:47	12:03	12:08	12:12
191.5	66.0	N 89	LA ROCHE-EN-ARDENNE (N 89-N 89B-N 89-N 834A-N 834)			10:59	12:14	12:19	12:24
187.5	70.0	N 834	Côte de La Roche-en-Ardenne 			11:05	12:20	12:25	12:30
182.5	75.0		Ortho			11:13	12:26	12:32	12:38
178.5	79.0		Ferme au Pont			11:19	12:32	12:38	12:44
174.0	83.5		BERTOIGNE			11:26	12:39	12:45	12:51
169.5	88.0		Longchamps			11:33	12:45	12:51	12:58
165.0	92.5		Savy			11:41	12:52	12:59	13:06
163.5	94.0		BASTOGNE (N 834-VC-N 30-VC-N 30)			11:43	12:54	13:01	13:08
160.5	97.0	N 30	Rond-point La Doyenne			11:47	12:58	13:05	13:12
159.5	98.0		BASTOGNE 			11:50	13:00	13:07	13:15
156.5	101.0		Foy			11:54	13:04	13:11	13:19
154.0	103.5		Noville (N30-VC)			11:58	13:07	13:15	13:23
152.5	105.0	VC	Vaux			12:00	13:09	13:17	13:25
149.5	108.0		Carrefour VC-N 826			12:06	13:14	13:22	13:31
143.0	114.5	N 826	HOUFFALIZE			12:16	13:23	13:32	13:41
141.0	116.5	VC	Côte de Saint-Roch 			12:18	13:26	13:34	13:43
140.0	117.5	N 30	Carrefour N30-VC			12:20	13:28	13:36	13:45
138.0	119.5	VC	Vissole			12:23	13:30	13:39	13:48
136.5	121.0		Tavigny (VC-N 838)			12:25	13:32	13:41	13:50
133.0	124.5	N 838	Cetturu			12:31	13:37	13:46	13:56
128.0	129.5		Steinbach (GOUVY)			12:39	13:44	13:54	14:04
126.0	131.5		Carrefour N 838-VC			12:42	13:48	13:57	14:07
126.0	131.5	VC	Limerlé (VC-N 838)			12:43	13:48	13:57	14:08
121.5	136.0	N 838	Carrefour N 838-VC			12:50	13:54	14:04	14:15
120.5	137.0	VC	Carrefour VC-N 892			12:51	13:55	14:05	14:16
119.5	138.0	N 892	Halconreux (GOUVY)			12:53	13:57	14:07	14:18
117.5	140.0		Cortil (GOUVY) (N 892-N 878-N 892)			12:56	14:00	14:10	14:21
116.5	141.0		Bovigny (GOUVY)			12:57	14:01	14:11	14:22
115.0	142.5		Carrefour N 892-N 68			13:00	14:03	14:13	14:25
111.0	146.5	N 68	Salmchâteau			13:06	14:09	14:19	14:31
109.0	148.5		VIELSALM (N 68-N 675-N 823-N 68)			13:09	14:12	14:22	14:34
102.5	155.0		Grand-Halleux			13:19	14:21	14:32	14:44
PROVINCE DE LIÈGE									
100.0	157.5		Carrefour N 68-VC			13:23	14:24	14:36	14:48
100.0	157.5	VC	Neuville (TROIS-PONTS)			13:23	14:25	14:36	14:48
99.0	158.5		La Vaux (TROIS-PONTS)			13:25	14:26	14:38	14:50
97.5	160.0		Côte de Wanze 			13:27	14:28	14:40	14:52

L'itinéraire horaire

KILOMÈTRES		ITINÉRAIRE		HORAIRES			
À parcourir	Parcourus			Caravane	42 km/h	40 km/h	38 km/h
97.0	160.5		Wanne (TROIS-PONTS)	13:28	14:29	14:40	14:53
92.5	165.0		STAVELOT (VC-N 622)	13:35	14:35	14:47	15:00
91.0	166.5		Côte de Stockeu (Stèle Eddy Merckx)	13:38	14:38	14:49	15:03
85.5	172.0	N 622	Côte de la Haute-Levée	13:46	14:46	14:58	15:11
84.5	173.0		STAVELOT	13:48	14:47	14:59	15:13
82.0	175.5		Francorchamps (N 622-VC)	13:52	14:50	15:03	15:17
80.0	177.5	VC	Neuville	13:55	14:53	15:06	15:20
77.0	180.5		Ruy (STOUMONT)	13:59	14:57	15:10	15:24
75.0	182.5		Andrimont (STOUMONT)	14:03	15:00	15:13	15:28
72.5	185.0		Col du Rosier	14:07	15:04	15:17	15:32
67.5	190.0		Creppe	14:14	15:11	15:25	15:39
65.5	192.0		SPA	14:18	15:14	15:27	15:43
62.5	195.0		Carrefour VC-N 62A	14:22	15:18	15:32	15:47
62.0	195.5	N 62A	Carrefour N 62A-N 697	14:23	15:19	15:33	15:48
59.5	198.0		Côte du Maquisard	14:27	15:22	15:36	15:52
59.5	198.0	N 697	La Reid (N 697-VC)	14:27	15:23	15:37	15:52
56.5	201.0	VC	Hestroumont	14:32	15:27	15:41	15:57
55.0	202.5		Carrefour VC-N 62	14:35	15:29	15:44	16:00
54.0	203.5	N 62	Spixhe	14:36	15:30	15:45	16:01
53.0	204.5		THEUX	14:37	15:32	15:46	16:02
50.5	207.0		Mont	14:41	15:35	15:50	16:06
49.5	208.0		Mont-Theux	14:43	15:37	15:52	16:08
48.5	209.0		Carrefour N 62-N 606	14:45	15:39	15:53	16:10
43.0	214.5	N 606	Hautregard (N 606-N 697)	14:53	15:46	16:01	16:18
40.0	217.5	N 697	Sougné-Remouchamps (N 697-VC)	14:58	15:50	16:06	16:23
34.5	223.0	VC	Côte de La Redoute	15:06	15:58	16:14	16:31
32.5	225.0		Carrefour VC-N 30	15:10	16:01	16:17	16:35
32.0	225.5	N 30	SPRIMONT (N 30-VC-N 678-VC-N 30)	15:10	16:02	16:18	16:35
26.5	231.0		Carrefour N 30-N 674	15:19	16:10	16:26	16:44
26.0	231.5	N 674	Dolembreux	15:20	16:10	16:27	16:45
21.5	236.0		Méry (ESNEUX) (N 674-N 633-VC)	15:27	16:17	16:33	16:52
21.0	236.5	VC	Passage à niveau	15:28	16:18	16:35	16:53
19.5	238.0		Côte de la Roche aux Faucons	15:31	16:20	16:37	16:56
18.5	239.0		Avister (ESNEUX)	15:32	16:21	16:38	16:57
16.0	241.5		Bonnelles (VC-E 46-VC-N 663)	15:36	16:24	16:42	17:01
15.5	242.0	N 663	SERAING (N 663-N 90A-VC-N 63)	15:37	16:26	16:43	17:02
10.5	247.0		Passage à niveau	15:45	16:33	16:50	17:10
9.0	248.5	N 63	LIÈGE (N 63-VC-N 3Y-N 3-VC)	15:47	16:35	16:52	17:12
8.5	249.0	VC	Tilleur (SAINT-NICOLAS)	15:47	16:35	16:53	17:12
5.5	252.0		Côte de Saint-Nicolas	15:53	16:40	16:58	17:18
5.0	252.5		LIÈGE (VC-N 3-VC-N 3-N 3Y-N 3)	15:54	16:41	16:59	17:19
1.5	256.0	N 3	ANS (N 3-N 682)	15:59	16:45	17:04	17:24
0.0	257.5	N 682	ANS	16:01	16:48	17:06	17:26

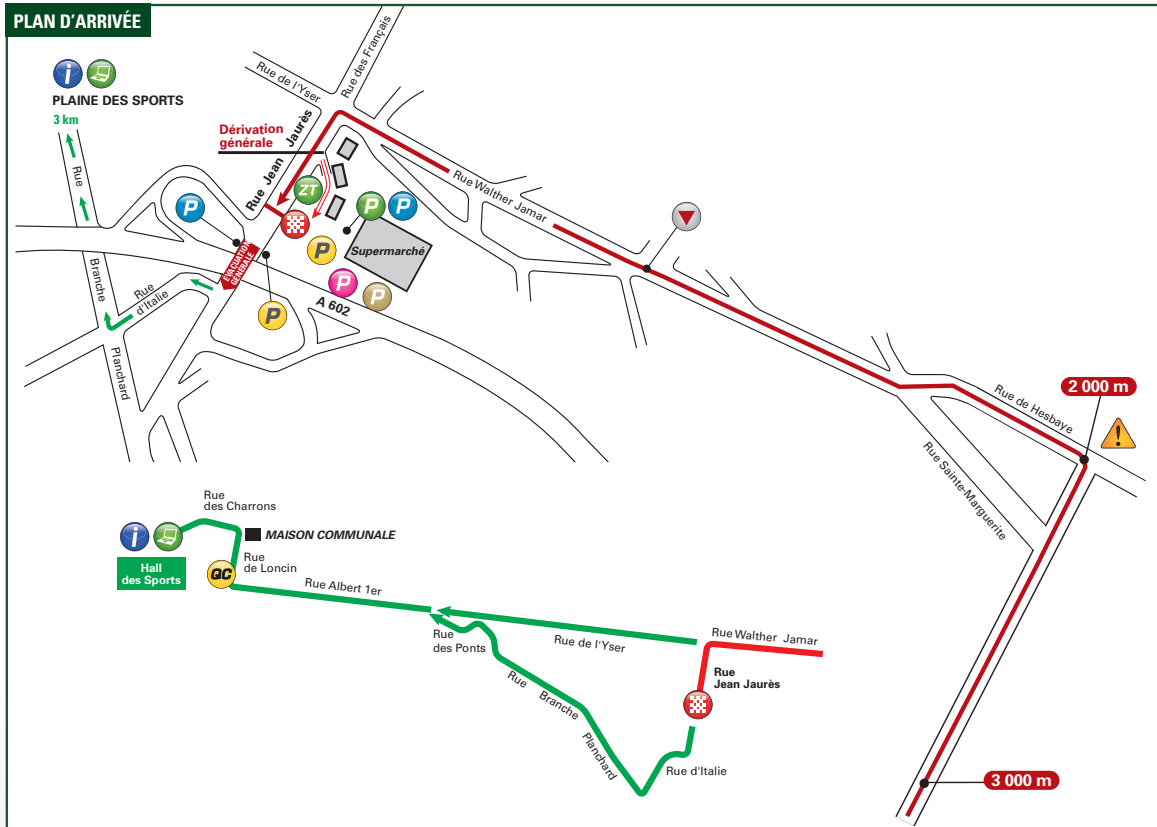


Credit: Press Sports



Credit: A.S.O. - P. Fenwick

Plan arrivée

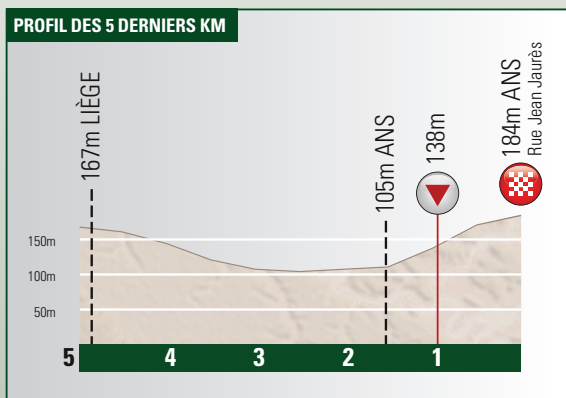


Arrivée : rue Jean Jaurès à l'extrémité d'une ligne droite finale de 240 mètres
Largeur de la ligne : 9 mètres
Quartier coureurs : Hall des Sports de Loncin, rue des Charrons
Permanence / salle de presse : Hall des Sports de Loncin, rue des Charrons
Distance de l'arrivée : 3 km

Légende

Dernier kilomètre	Parking Officiels
Arrivée	Parking Presse
Permanence	Parking Équipes
Salle de presse	Parking Invités
Quartier coureurs	Zone Technique

Final



Credit : Presse Sports